Fiche de caractérisation de mare (Version 2016)

Données générales

Identifiant PRAM : .....

Si je ne le connais pas, j'attribue un code de mon choix : .....

Nom usuel de la mare : .....

Commune : .....

Date: ..... / ..... / .....

Observateur : .....

Je suis le ☐ propriétaire ☐ locataire ☐ gestionnaire ☐ autre :.....

Type de propriété : ☐ public ☐ privé ☐ mixte ☐ inconnu

La mare n'est pas sous couvert arboré : pointage sur orthophotoplan ou SCAN 25. Si mare sous couvert arboré, pointage au GPS : **coordonnées en Lambert 93 :**

X =..... **Y =** .....

Groupes faunistiques observés *(si des espèces sont déterminées, remplir la fiche inventaire correspondante)* :
☐ Amphibiens (grenouilles, crapauds, tritons, salamandres)
☐ Reptiles (serpents, tortues, lézards)
☐ Libellules ☐ Poissons
☐ Invertébrés aquatiques ☐ Canards
☐ autres : .....
☐ aucun

Présence de végétation aquatique : ☐ oui ☐ non

Type de mare :

☐ de prairie ☐ de culture ☐ de friche ☐ de forêt ☐ de marais ☐ de carrière
☐ bassin routier ou de décantation ☐ de village, de ferme, de parc ou jardin ☐ indéterminé

Stade d'évolution de la mare



☐ **Stade 1 :** Hélophytes et hydrophytes enracinés sont absents ou commencent tout juste à s'implanter et/ou la mare n'est pas envasée.

☐ **Stade 2 :** Hélophytes et hydrophytes enracinés ont déjà colonisé une partie de la mare et/ou la mare est peu envasée.

☐ **Stade 3 :** Hélophytes et hydrophytes enracinés ont envahi la totalité de la mare et/ou la mare est partiellement envasée.

☐ **Stade 4 :** La mare est quasiment comblée. Les ronces et saules la colonisent et/ou elle est très envasée.

Usages

Usage(s) observé(s) de la mare : ☐ abreuvoir aménagé ☐ abreuvoir non aménagé ☐ collecte ruissellement ☐ pêche ☐ chasse ☐ réserve incendie ☐ ornemental ☐ protection de la biodiversité ☐ patrimoine culturel / paysager ☐ pédagogique ☐ abandonné ☐ inconnu

Mare équipée d'une pompe à nez ? ☐ oui ☐ non

Présence de déchets ? ☐ aucun ☐ déchets verts (taille de haie, tonte...) ☐ ordures ménagères ☐ déchets recyclables (verre, plastique, métal) ☐ déchets dangereux (solvant, huile, batterie...) ☐ déchets inertes (gravats) ☐ meubles ☐ électroménager

Situation

Topographie : ☐ plateau ☐ versant ☐ fond de vallée ☐ autre : .....

Contexte *(2 choix possibles si mare en situation de lisière)* : ☐ dune côtière ☐ falaise et rochers côtiers ☐ tourbière acide ☐ bas-marais / tourbière alcaline ☐ marais continental salé ou saumâtre ☐ pelouse sèche ☐ prairie mésophile ☐ prairie humide ☐ fourrés, bosquets ☐ lande humide ☐ lande sèche ☐ bois de feuillus ☐ bois de résineux ☐ culture ☐ jardin, parc, cour (de ferme) ☐ carrière ☐ annexe routière / ferrovière ☐ indéterminé

Petit patrimoine bâti associé ? ☐ aucun ☐ fond empierré ☐ muret ☐ ponton ☐ enrochement ☐ autre : .....

Mare clôturée ? ☐ non ☐ en partie ☐ totalement **Présence d'une haie en contact avec la mare ?** ☐ oui ☐ non

Caractéristiques abiotiques de la mare *(schéma possible au verso)*

Forme : ☐ ronde / ovale ☐ triangle ☐ carré / rectangle ☐ patatoïde ☐ complexe (en U, digitée)

Taille moyenne *(évaluez en pas)* : longueur = ... m largeur = ... m

Profondeur d'eau moyenne observée : ☐ = 0 < ☐ ≤ 30 cm < ☐ ≤ 60 cm < ☐ ≤ 100 cm < ☐

Nature du fond de la mare : ☐ matériau naturel ☐ béton ☐ bâche ☐ autre : ..... ☐ indéterminé

Berges en pente douce (% du périmètre de la mare) : ☐ = 0% < ☐ ≤ 25% < ☐ ≤ 50% < ☐ ≤ 75% < ☐ < 100% = ☐

Bourrelet de curage en haut de berge : ☐ non ☐ oui = ... % du périmètre de la mare

Surpiétinement des abords : ☐ intense et total ☐ localisé ☐ faible à nul

Hydrologie

Régime hydrologique : ☐ mare permanente ☐ mare temporaire ☐ indéterminé

Liaison(s) avec le réseau hydrographique superficiel : ☐ aucune ☐ fossé, noues ☐ drainage / pompage ☐ cours d'eau ☐ axe de ruissellement ☐ autre *(précisez)* : ..... ☐ indéterminée

Alimentation spécifique : ☐ aucune ☐ ruissellement voirie ☐ ruissellement culture ☐ source ☐ nappe ☐ pluvial bâti ☐ autre *(précisez)* : ..... ☐ indéterminée

Turbidité de l'eau : ☐ limpide ☐ trouble **L'eau a une couleur spécifique :** ☐ non ☐ oui *(précisez)* : .....

Zone tampon : ☐ oui ☐ non ☐ indéterminé **Exutoire** : ☐ surverse ☐ débit de fuite ☐ débordement ☐ indéterminé

Ecologie

Recouvrement de la végétation herbacée sur la surface de la mare :

... % + ... % + ... % + ... % + ... % + ... % = 100%

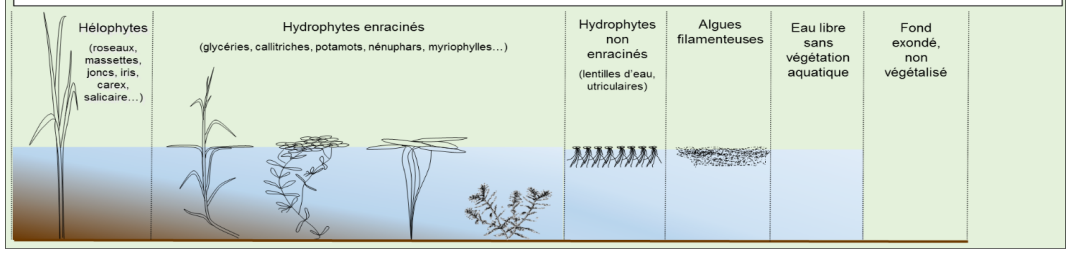

Boisement / embroussaillement des abords : ☐ = 0% < ☐ < 25% < ☐ < 50% < ☐ < 75% < ☐ < 100% = ☐

Ombrage surface par ligneux (soleil au zénith) **:** ☐ 0% < ☐ < 25% < ☐ < 50% < ☐ < 75% < ☐ < 100% = ☐

Espèce(s) animale(s) exotique(s) envahissante(s) observée(s) : .....

Espèce végétale exotique envahissante observée

Surface de la mare colonisée

< 1%	1 à 5%	6 à 25%	26 à 50%	51 à 75%	76 à 100%

Intervenir en faveur de cette mare...

Travaux à envisager : ☐ aucun ☐ curage ☐ reprofilage berge ☐ bûcheronnage ☐ débroussaillage ☐ pose de clôture ☐ aménagement d'abreuvoir ☐ lutte contre espèces exotiques envahissantes ☐ nettoyage déchets ☐ arrachage de végétation ☐ intervention sur fonctionnement hydraulique ☐ fauchage tardif de la périphérie ☐ autre : .....

Dans quel(s) objectif(s) ? .....

Fiche de caractérisation de mare (Version 2016)



Echelle
1 côté de carré = …….. m

Photos
Numérotation des photos (localisation des prises de vue) :

Légende

Merci de saisir cette fiche et de joindre vos photos sur l'outil web : cartogroupemares.org

Contact :
Nathalie Delatre
contact@groupemares.org
06 75 56 31 68

1, place Ginkgo - Village Oasis
80480 Dury

Illustrations : C. MOUQUET